

OFERTA DE VÂNZARE TEREN

Subsemnatul/Subsemnata ¹⁾ KESZ ZALLOS CNP AT062841001 având adresa de comunicare în ȘIȘ-ŪE, localitatea Gijovenele, str. nr. 4, bl. 42, sc. H et. ap. 18 județul/sectorul COV, codul poștal, e-mail, vând teren agricol situat în extravilan, în suprafață de 0,50 (ha), la prețul de 60.000 (lei)² Condițiile de vânzare sunt următoarele: (scuțecidemilei)


Date privind identificarea terenului

Specificare	Informații privind amplasamentul terenului						Categoria de folosință ³⁾ (**)	Obs
	Orașul/ Comuna/ județul (*)	Suprafața (ha) (*)	Număr cadastral (**)	Număr de carte funciară (**)	Număr tarla/lot (**)	Număr parcelă (**)		
Se completează de către vânzător	CATALINA COVASNA	0,50ha	26608	26608	1	1/7	ARABIL	
Verificat primărie ⁴⁾	X	X	X	X	X	X	X	

Cunoscând ca falsul în declarații se pedepsește conform Legii nr. 286/2009 privind Codul penal, cu modificările și completările ulterioare, declar că datele sunt reale, corecte și complete.

Vânzător/Împunător,
KESZ ZALLOS
(numele și prenumele în clar)

Semnătura

Data 23.08.2019

NOTE:

- Câmpurile notate cu (*) sunt obligatoriu de completat.
- Câmpurile notate cu (**) se completează în cazul în care sunt cunoscute informațiile.

¹⁾ Se completează numele și prenumele proprietarului terenului.

²⁾ Se va completa în cifre și litere.

³⁾ Se completează categoria de folosință a terenurilor agricole situate în extravilan productive, care sunt: arabile, viile, livezile, pepinierele viticole, pomicole, plantațiile de hamei și duzi, pășunile, fânețele, serele, solarele, răsadnițele și altele asemenea, cele cu vegetație forestieră, dacă nu fac parte din amenajamentele silvice, pășunile împădurite, cele ocupate cu construcții și instalații agrozootehnice, amenajările piscicole și de îmbunătățiri funerare, drumurile tehnologice și de exploatare agricolă, platformele și spațiile de depozitare care servesc nevoilor producției agricole și terenurile neproductive care pot fi amenajate și folosite pentru producția agricolă.

⁴⁾ Se completează cu "X" rubricile în care informațiile pot fi comparate cu datele din Registrul agricol, evidențele fiscale, evidențele de stare civilă, altele asemenea.

Județul (*)	COVASNA	Registrul de evidență
Unitatea administrativ-teritorială (*)	PRIMĂRIA COMUNA CATALINA	Nr. 23 din 23.08.2019 (*)

LISTA

preemptorilor în vederea exercitării dreptului de preempțiune asupra ofertei de vânzare în ordinea rangului de preferință

Ca urmare a înregistrării ofertei de vânzare depuse de KESS JÁNOS - ZSIGMONA în calitate de vânzător, pe baza informațiilor cuprinse în oferta de vânzare au fost identificați următorii preemptori:

1. Coproprietari ai terenului a cărui ofertă de vânzare a fost înregistrată

Nr. crt.	Nume și prenume persoană fizică/Denumire persoană/persoane juridică/juridice, asociații și alte entități fără personalitate juridică, precum și persoane juridice care nu se înregistrează în registrul comerțului	Adresă domiciliu/reședință/sediu
1.	<u>nu este cazul</u>	
2.		
...		

2. Arendaș al terenului a cărui ofertă de vânzare a fost înregistrată

Nume și prenume arendaș	<u>nu este cazul</u>
Domiciliul/sediu	


3. Proprietari vecini ai terenului a cărui oferta de vânzare-cumpărare a fost înregistrată

Nume și prenume/denumire vecin	1. <u>JANKÓ ANDRÁS</u>
	2. <u>VASS ERZSÉBET</u>
	3.

4. Statul român, reprezentat prin Agenția Domeniilor Statului

Primar,
TUSA LEVÉNYE

(numele și prenumele/semnătura)



Secretar primărie,
BORISOLTA AGOTA

(numele și prenumele/semnătura)

OFERTA DE VÂNZARE TEREN

Subsemnatul/Subsemnata¹⁾ GAL IULIU CNP 1340531142054 având adresa de
comunicare în:
localitatea SLATINA str. ARCELUI nr. 9, bl., sc., et., ap.
județul/sectorul OLT codul poștal, e-mail,
vând teren agricol situat în extravilan, în suprafață de 0,70 (ha), la prețul de 5.000 (lei)²
Condițiile de vânzare sunt următoarele: (cinci mături)

Date privind identificarea terenului


Specificare	Informații privind amplasamentul terenului						Categoria de folosință ³⁾ (**)	Obs
	Orașul/ Comuna/ județul (*)	Suprafața (ha) (*)	Număr cadastral (**)	Număr de carte funciară (**)	Număr tarla/lot (**)	Număr parcelă (**)		
Se completează de către vânzător	CATALINA COVASNA	0,70 ha	26299	26299	48	212/2	ARABIC	
Verificat primărie ⁴⁾	X	X	X	X	X	X	X	

Cunoscând ca falsul în declarații se pedepsește conform Legii nr. 286/2009 privind Codul penal, cu modificările și completările ulterioare, declar că datele sunt reale, corecte și complete.

Vânzător/Împuternicit,
GAL IULIU
(numele și prenumele în clar)

Semnătura
GAL

Data 27.08.2019



NOTE:

- Câmpurile notate cu (*) sunt obligatoriu de completat.
- Câmpurile notate cu (**) se completează în cazul în care sunt cunoscute informațiile.

¹⁾ Se completează numele și prenumele proprietarului terenului.

²⁾ Se va completa în cifre și litere.

³⁾ Se completează categoria de folosință a terenurilor agricole situate în extravilan productive, care sunt: arabile, viile, livezile, pepinierele viticole, pomicele, plantațiile de hamei și duzi, pășunile, fânețele, serele, solarele, răsadnițele și altele asemenea, cele cu vegetație forestieră, dacă nu fac parte din amenajamentele silvice, pășunile împădurite, cele ocupate cu construcții și instalații agrozootehnice, amenajările piscicole și de îmbunătățiri funerare, drumurile tehnologice și de exploatare agricolă, platformele și spațiile de depozitare care servesc nevoilor producției agricole și terenurile neproductive care pot fi amenajate și folosite pentru producția agricolă.

⁴⁾ Se completează cu "X" rubricile în care informațiile pot fi comparate cu datele din Registrul agricol, evidențele fiscale, evidențele de stare civilă, altele asemenea.

Județul (*) COVASNA Unitatea administrativ-teritorială (*) PĂLHARIȘ	Registrul de evidență Nr. 24 din 27.08.2019 (*)
---	--



LISTA

preemptorilor în vederea exercitării dreptului de preempțiune asupra ofertei de vânzare în ordinea rangului de preferință

Ca urmare a înregistrării ofertei de vânzare depuse de GAL IULIA în calitate de vânzător, pe baza informațiilor cuprinse în oferta de vânzare au fost identificați următorii preemptori:

1. Coproprietari ai terenului a cărui ofertă de vânzare a fost înregistrată

Nr. crt.	Nume și prenume persoană fizică/Denumire persoană/persoane juridică/juridice, asociații și alte entități fără personalitate juridică, precum și persoane juridice care nu se înregistrează în registrul comerțului	Adresă domiciliu/reședință/sediu
1.	Mr. Ștefan Căuș	
2.		
...		

2. Arendaș al terenului a cărui ofertă de vânzare a fost înregistrată

Nume și prenume arendaș	Domiciliul/sediul
Mr. Ștefan Căuș	


3. Proprietari vecini ai terenului a cărui ofertă de vânzare-cumpărare a fost înregistrată

Nume și prenume/denumire vecin	1.	2.	3.
	F 218, Dr. Luch	A 212/3, A 212/1	

4. Statul român, reprezentat prin Agenția Domeniilor Statului

(numele și prenumele/semnătura)

Primar,
TUSA LEVANT



(numele și prenumele/semnătura)

Secretar primărie,
DORINA A. ROMAN